

La piazza principale di Perugia con l'antica fontana.

Le città


Perugia fu fondata dagli Etruschi su un colle da cui potevano dominare la valle del Tevere fino al lago Trasimeno. Come quasi tutte le città dell'Italia centrale, il centro storico di Perugia conserva la sua struttura medioevale, con stradine strette e tortuose e antichi palazzi. Tutto intorno gira una cerchia di mura costruita nel 1300.

Assisi è una cittadina famosa in tutto il mondo per le sue bellezze storiche e culturali. Meta di tutti i turisti è la **Basilica di San Francesco**, costruita nel 1200 e strutturata su due livelli. In quello superiore le pareti sono interamente decorate dai più importanti pittori del tempo, come **Giotto**, **Cimabue**, **Lorenzetti**.

La Basilica di San Francesco di Assisi, in provincia di Perugia.

Curiosità

A **Gubbio**, ogni anno, il 7 dicembre, viene acceso l'**albero di Natale** più grande del mondo. Sulle pendici del Monte Ingino, alle spalle della città, dal 1981 si "costruisce" il disegno di un albero gigantesco alto più di 650 metri, con 250 grossi punti luminosi verdi, 300 luci multicolore e, alla sommità, una stella dalla superficie di 1 000 m² contornata da altre 200 luci.



Un po' di STORIA

La civiltà umbra è la più antica d'Italia. Il nome è di origine greca e significa "bagnati", perché questo popolo sopravvisse a una specie di diluvio che interessò la regione in tempi molto arcaici. Gli Umbri sono "gli uomini della pioggia", capaci di sopravvivere anche in condizioni climatiche avverse.


zione

km²


anti per km²

igia

- Pianura
- Collina
- Montagna



• Colora l'Umbria.




Uno sguardo al territorio

La regione confina a nord-ovest con la Toscana, a est con le Marche, a sud con il Lazio.

Quasi i tre quarti del territorio umbro sono collinari, per il resto è **montuoso**, ma con rilievi piuttosto modesti. La cima più alta è il **Monte Vettore** (2476 m).

La regione è ricca di fiumi. Il più importante è il **Tevere**, che la attraversa da nord a sud. Il fiume **Velino**, gettandosi nel **Nera**, forma la **Cascata delle Marmore**, che, con i suoi 165 m di dislivello, è la più alta in Italia e una delle maggiori in Europa. La cascata fu realizzata dagli antichi Romani per bonificare i terreni paludosi attorno al fiume Velino. La si può ammirare solo in alcuni giorni della settimana perché per il resto del tempo l'acqua viene incanalata in condotte forzate per la produzione di energia elettrica. In Umbria si trova anche il lago più esteso dell'Italia peninsulare: il **Trasimeno**, l'unico lago di origine tettonica.



La Cascata delle Marmore.

Confini

Orografia

Idrografia

Il clima

Il **clima** in Umbria è piuttosto **mite**, con **piogge abbondanti**. Solo sui rilievi più alti, durante l'inverno, è **rigido** con nevicate abbastanza frequenti.

Le attività dell'Umbria

Il **turismo** è attualmente l'attività più fiorente. È legato soprattutto alle numerose **città d'arte** e alle bellezze del paesaggio.

L'**agricoltura**, che si è specializzata in particolari tipi di coltivazioni, come l'ulivo, le lentichie e il tabacco, è diventata un'attività redditizia.

L'**industria** ha risentito delle difficoltà di comunicazione e trasporto. Le grandi industrie stanno vivendo momenti di crisi. Più fiorenti, invece, la **piccola e media industria** e l'**artigianato** specializzato in merletti, ferro battuto, ceramiche, legno intarsiato.

Per l'**industria** è importante l'abbondanza di **energia elettrica** prodotta dall'utilizzo della forza delle Cascate delle Marmore.

INDUSTRIA, BASSO COSTO

*PECCHE' RILEGGI OROGRAFIA

Indicazioni per lo studio

- Osserva la carta che trovi nella pagina precedente e circonda gli elementi fisici e politici (cime, fiumi, città...) citati nei paragrafi che hai appena letto.
- Fotocopia lo schema che trovi alle pagine 16-17 di Saper fare e completalo.